


REGIONE PIEMONTE						
CODICE	DENOMINAZIONE	*	Superficie (ha)	Lunghezza (km)	Coordinate geografiche	
					Longitudine	Latitudine
IT1110006	Orsiera Rocciavré	*	10965		E 7 8	N 45 3
IT1110007	Laghi di Avigliana	*	420		E 7 23	N 45 4
IT1110008	Madonna della Neve sul Monte Lera	*	62		E 7 28	N 45 10
IT1110010	Gran Bosco di Salbertrand	*	3712		E 6 55	N 45 3
IT1110013	Monti Pelati e Torre Cives	*	145		E 7 44	N 45 24
IT1110021	Laghi di Ivrea	*	1598		E 7 53	N 45 29
IT1110022	Stagno di Oulx	*	84		E 6 49	N 45 2
IT1110026	Champlas - Colle Sestriere	*	1050		E 6 50	N 44 57
IT1110027	Boscaglie di Tasso di Giaglione (Val Clarea)	*	340		E 6 57	N 45 9
IT1110029	Pian della Mussa (Balme)	*	3554		E 7 9	N 45 17
IT1110030	Oasi xerothermiche della Val di Susa- Orrido di Chianocco	*	1250		E 7 7	N 45 9
IT1110031	Valle Thuras	*	978		E 6 51	N 44 53
IT1110032	Pra - Barant	*	4120		E 7 3	N 44 45
IT1110033	Stazioni di Myricaria germanica	*	132		E 7 7	N 44 48
IT1110038	Col Basset (Sestriere)	*	271		E 6 52	N 44 58
IT1110039	Rocciamelone	*	1966		E 7 5	N 45 10
IT1110040	Oasi xerothermica di Oulx - Auberge	*	1070		E 6 49	N 45 3
IT1110042	Oasi xerothermica di Oulx - Amazas	*	339		E 6 49	N 45 1
IT1110043	Pendici del Monte Chaberton	*	329		E 6 46	N 44 57
IT1110044	Bardonecchia - Val Fredda	*	1686		E 6 48	N 45 5
IT1110045	Bosco di Pian Prà (Rorà)	*	93		E 7 11	N 44 47
IT1110048	Grotta del Pugno		19	1	E 7 24	N 45 16
IT1110049	Les Arnaud e Punta Quattro Sorelle	*	1328		E 6 39	N 45 4
IT1110052	Oasi xerothermica di Puys - Beulard	*	468		E 6 44	N 45 2
IT1110053	Valle della Ripa (Argentera)		328		E 6 54	N 44 53
IT1110055	Arnodera - Colle Montabone	*	112		E 7 3	N 45 7
IT1110057	Serra di Ivrea	*	4572		E 7 56	N 45 29
IT1110058	Cima Fournier e Lago Nero	*	640		E 6 47	N 44 54
IT1110080	Val Troncea	*	10130		E 6 58	N 44 58
IT1110081	Monte Musiné e Laghi di Caselette	*	1524		E 7 28	N 45 7
IT1120003	Monte Fenera	*	3348		E 8 20	N 45 42
IT1120006	Val Mastallone	*	1882		E 8 9	N 45 54
IT1120028	Alta Val Sesia	*	7545		E 7 53	N 45 53
IT1130002	Val Sessera	*	10787		E 8 2	N 45 41
IT1140003	Campello Monti	*	548		E 8 13	N 45 56
IT1140004	Rifugio M. Luisa (Val Formazza)	*	5744		E 8 26	N 46 24
IT1140006	Greto Torrente Toce tra Domodossola e Villadossola	*	746		E 8 16	N 46 3
IT1140007	Boleto - M.te Avigno	*	390		E 8 21	N 45 47
IT1140011	Val Grande	*	11855		E 8 27	N 46 2
IT1140016	Alpi Veglia e Devero - Monte Giove	*	15118		E 8 15	N 46 18




IT1160016	Stazione di muschi calcarizzanti - C.ba Seviana e C.ba Barmarossa	*	1,61		E 7 17	N 44 25
IT1160017	Stazione di Linum narbonense		8,28		E 7 16	N 44 25
IT1160018	Sorgenti del Maira, Bosco di Saretto, Rocca Provenzale	*	727		E 6 54	N 44 29
IT1160020	Bosco di Bagnasco	*	381		E 8 4	N 44 16
IT1160021	Gruppo del Tenibres	*	5450		E 7 1	N 44 18
IT1160023	Vallone di Orgials - Colle della Lombarda	*	530		E 7 8	N 44 13
IT1160024	Colle e Lago della Maddalena, Val Puriac	*	1834		E 6 54	N 44 23
IT1160026	Faggete di Pamparato, Tana del Forno, Grotta delle Turbiglie e Grotte di Bos		2940		E 7 52	N 44 15
IT1160035	M. Antoroto	*	863		E 7 55	N 44 11
IT1160037	Grotta di Rio Martino	*	0,3	2	E 7 8	N 44 41
IT1160040	Stazioni di Euphorbia valloniana	*	207		E 7 10	N 44 31
IT1160056	Alpi Marittime	*	33672		E 7 21	N 44 12
IT1160057	Alte Valli Pesio e Tanaro	*	11278		E 7 41	N 44 10
IT1160058	Gruppo del Monviso e Bosco dell'Alevè	*	7232		E 7 5	N 44 38
REGIONE VALLE D'AOSTA						
CODICE	DENOMINAZIONE	*	Superficie	Lunghezza	Coordinate geografiche	
			(ha)	(km)	Longitudine	Latitudine
IT1201000	Parco Nazionale del Gran Paradiso	*	71042		E 7 18	N 45 31
IT1201010	Ambienti calcarei d'alta quota della Valle di Rhêmes	*	1593		E 7 4	N 45 30
IT1202000	Parco naturale Mont Avic	*	5750		E 7 34	N 45 38
IT1203010	Zona umida di Morgex	*	30		E 7 3	N 45 44
IT1203020	Lago di Lolair	*	28		E 7 8	N 45 41
IT1203030	Formazioni Steppiche della Cote de Gargantua	*	19		E 7 17	N 45 43
IT1203040	Stagno di Loson	*	4,55		E 7 33	N 45 46
IT1203050	Lago di Villa	*	27		E 7 41	N 45 41
IT1203060	Stagno di Holay		3,01		E 7 48	N 45 35
IT1203070	Mont Mars	*	380		E 7 55	N 45 38
IT1204010	Ambienti Glaciali del Monte Bianco	*	12557		E 6 51	N 45 50
IT1204032	Talweg della Val Ferret	*	120		E 7 1	N 45 51
IT1204220	Ambienti glaciali del Gruppo del Monte Rosa	*	8645		E 7 47	N 45 54
IT1205000	Ambienti d'alta quota delle Combe Thuilette e Sozin	*	356		E 6 57	N 45 40
IT1205010	Ambienti d'alta quota della Valgrisenche	*	336		E 7 0	N 45 32
IT1205020	Ambienti d'alta quota del Colle del Gran San Bernardo	*	750		E 7 8	N 45 52
IT1205030	Pont d'Ael	*	183		E 7 13	N 45 40
IT1205034	Castello e miniere abbandonate di Aymavilles		1,59		E 7 15	N 45 42
IT1205050	Ambienti Xerici del Mont Torretta - Bellon	*	49		E 7 14	N 45 43



IT1205061	Stazione di Astragalus alopecurus di Cogne	*	36		E 7 18	N 45 40
IT1205064	Vallone del Grauson	*	489		E 7 23	N 45 38
IT1205065	Vallone dell'Urtier	*	1506		E 7 26	N 45 36
IT1205070	Zona Umida di Les Iles di Saint - Marcel	*	35		E 7 25	N 45 44
IT1205081	Ambienti calcarei d'alta quota attorno al Lago Tsan	*	453		E 7 32	N 45 51
IT1205082	Stagno di Lo Ditor	*	22		E 7 33	N 45 50
IT1205090	Ambienti xerici di Grand Brison - Cly	*	97		E 7 34	N 45 45
IT1205100	Ambienti d'alta quota del Vallone della Legna	*	1103		E 7 36	N 45 35
IT1205110	Stazione di Paeonia officinalis		33		E 7 47	N 45 37
REGIONE LIGURIA						
CODICE	DENOMINAZIONE	*	Superficie	Lunghezza	Coordinate geografiche	
			(ha)	(km)	Longitudine	Latitudine
IT1313712	Cima di Piano Cavallo - Bric Cornia	*	4486		E 7 47	N 44 6
IT1314609	Monte Monega - Monte Prearba	*	3670		E 7 48	N 44 1
IT1314610	Monte Saccarello - Monte Fronté	*	3927		E 7 44	N 44 3
IT1314611	Monte Gerbonte	*	2261		E 7 41	N 44 0
IT1315421	Monte Toraggio - Monte Pietravecchia	*	2648		E 7 40	N 43 58
IT1322122	Croce della Tia - Rio Barchei	*	660		E 8 8	N 44 19
IT1322216	Ronco di Maglio	*	1449		E 8 14	N 44 18
IT1322217	Bric Tana - Bric Mongarda	*	168		E 8 12	N 44 21
IT1322223	Cave Ferecchi	*	37		E 8 12	N 44 22
IT1323014	Monte Spinarda - Rio Nero	*	943		E 8 5	N 44 12
IT1323021	Bric Zerbi	*	711		E 8 6	N 44 16
IT1323112	Monte Carmo - Monte Settepani	*	7575		E 8 11	N 44 13
IT1323115	Lago di Osiglia	*	409		E 8 11	N 44 18
IT1323920	Monte Galero	*	3194		E 8 2	N 44 7
REGIONE LOMBARDIA						
CODICE	DENOMINAZIONE	*	Superficie	Lunghezza	Coordinate geografiche	
			(ha)	(km)	Longitudine	Latitudine
IT2010001	Lago di Ganna	*	106		E 8 49	N 45 53
IT2010002	Monte Legnone e Chiusarella	*	751		E 8 48	N 45 51
IT2010003	Versante Nord del Campo dei Fiori	*	1312		E 8 45	N 45 52
IT2010004	Grotte del Campo dei Fiori	*	894		E 8 46	N 45 51
IT2010005	Monte Martica	*	1057		E 8 48	N 45 53
IT2010016	Val Veddasca	*	4920		E 8 49	N 46 3
IT2010018	Monte Sangiano	*	195		E 8 37	N 45 52
IT2010019	Monti della Valcuvia	*	1629		E 8 42	N 45 55
IT2020001	Lago di Piano	*	207		E 9 9	N 46 2
IT2020009	Valle del Dosso	*	1652		E 9 13	N 46 11
IT2020010	Lago di Segrino	*	282		E 9 16	N 45 50
IT2030001	Grigna Settentrionale	*	1617		E 9 23	N 45 57
IT2030002	Grigna Meridionale	*	2732		E 9 23	N 45 55
IT2030003	Monte Barro	*	649		E 9 22	N 45 50



IT2040001	Val Viera e Cime di Fopel	*	836		E 10 7	N 46 34
IT2040002	Motto di Livigno - Val Saliente	*	1252		E 10 9	N 46 34
IT2040003	Val Federia	*	1593		E 10 4	N 46 32
IT2040004	Valle Alpisella	*	1045		E 10 12	N 46 33
IT2040005	Valle della Forcola	*	212		E 10 4	N 46 27
IT2040006	La Vallaccia - Pizzo Filone	*	1982		E 10 10	N 46 29
IT2040007	Passo e Monte di Foscagno	*	1081		E 10 11	N 46 28
IT2040008	Cime di Plator e Monte delle Scale	*	1572		E 10 20	N 46 30
IT2040009	Valle di Fraele	*	1691		E 10 19	N 46 32
IT2040010	Valle del Braulio - Cresta di Reit	*	3559		E 10 24	N 46 30
IT2040011	Monte Vago - Val di Campo - Val Nera	*	2874		E 10 10	N 46 26
IT2040012	Val Viola Bormina - Ghiacciaio di Cima dei Piazzzi	*	5962		E 10 14	N 46 25
IT2040013	Val Zebrù - Gran Zebrù - Monte Confinale	*	3725		E 10 31	N 46 28
IT2040014	Valle e Ghiacciaio dei Forni - Val Cedec - Gran Zebrù - Cevedale	*	6157		E 10 33	N 46 25
IT2040015	Paluaccio di Oga	*	28		E 10 20	N 46 28
IT2040016	Monte di Scerscen - Ghiacciai di Scerscen - Monte Motta	*	9666		E 9 54	N 46 20
IT2040017	Disgrazia - Sissone	*	3010		E 9 45	N 46 17
IT2040018	Val Codera	*	818		E 9 30	N 46 15
IT2040019	Bagni di Masino - Pizzo Badile	*	2755		E 9 36	N 46 15
IT2040020	Val di Mello - Piano di Preda Rossa	*	5789		E 9 41	N 46 15
IT2040021	Val di Togno - Pizzo Scalino	*	3150		E 9 56	N 46 15
IT2040023	Valle dei Ratti	*	928		E 9 30	N 46 12
IT2040024	da Monte Belvedere a Vallorda	*	2119		E 10 10	N 46 11
IT2040025	Pian Gembro	*	78		E 10 9	N 46 9
IT2040026	Val Lesina	*	1184		E 9 28	N 46 6
IT2040027	Valle del Bitto di Gerola	*	2458		E 9 31	N 46 3
IT2040028	Valle del Bitto di Albaredo	*	3399		E 9 35	N 46 4
IT2040029	Val Tartano	*	1452		E 9 40	N 46 5
IT2040030	Val Madre	*	1486		E 9 45	N 46 7
IT2040031	Val Cervia	*	1893		E 9 46	N 46 6
IT2040032	Valle del Livrio	*	2108		E 9 49	N 46 6
IT2040033	Val Venina	*	3644		E 9 54	N 46 5
IT2040034	Valle d'Arigna e Ghiacciaio di Pizzo di Coca	*	3143		E 9 59	N 46 6
IT2040035	Val Bondone - Val Caronella	*	1500		E 10 4	N 46 6
IT2040036	Val Belviso	*	766		E 10 8	N 46 6
IT2040037	Rifugio Falk	*	4,22		E 10 15	N 46 23
IT2040038	Val Fontana	*	4210		E 10 0	N 46 15
IT2040039	Val Zerta	*	1585		E 9 22	N 46 21
IT2040040	Val Bodengo	*	2555		E 9 16	N 46 15
IT2040041	Piano di Chiavenna	*	2514		E 9 23	N 46 16
IT2040042	Pian di Spagna e Lago di Mezzola	*	1716		E 9 25	N 46 10
IT2060001	Valtorta e Valmoresca	*	1682		E 9 34	N 46 0




IT2060002	Valle di Piazzatorre - Isola di Fondra	*	2513		E 9 43	N 45 59
IT2060003	Alta Val Brembana - Laghi Gemelli	*	4251		E 9 50	N 46 0
IT2060004	Alta Val di Scalve	*	7053		E 10 9	N 46 0
IT2060005	Val Sedornia - Val Zurio - Pizzo della Presolana	*	12962		E 10 0	N 45 56
IT2060006	Boschi del Giovetto di Paline		597		E 10 8	N 45 57
IT2060007	Valle Asinina	*	1506		E 9 34	N 45 54
IT2060008	Valle Parina	*	2225		E 9 43	N 45 54
IT2060009	Val Nossana - Cima di Grem	*	3369		E 9 51	N 45 54
IT2060011	Canto Alto e Valle del Giongo	*	565		E 9 39	N 45 45
IT2060012	Boschi dell'Astino e dell'Allegrezza	*	50		E 9 38	N 45 42
IT2060016	Valpredina	*	90		E 9 48	N 45 43
IT2070001	Torbiera del Tonale		47		E 10 34	N 46 15
IT2070002	Monte Piccolo - Monte Colmo	*	412		E 10 23	N 46 11
IT2070003	Val Rabbia e Val Galinera		1854		E 10 24	N 46 9
IT2070004	Monte Marser - Corni di Bos		2591		E 10 26	N 46 5
IT2070005	Pizzo Badile - Alta Val Zumella	*	2184		E 10 24	N 46 0
IT2070006	Pascoli di Crocedomini - Alta Val Caffaro	*	4603		E 10 25	N 45 55
IT2070007	Vallone del Forcel Rosso	*	3067		E 10 30	N 46 4
IT2070008	Cresta Monte Colombé e Cima Barbignaga		156		E 10 24	N 46 2
IT2070009	Versanti dell'Avio	*	1678		E 10 28	N 46 10
IT2070010	Piz Olda - Val Malga		2069		E 10 22	N 46 7
IT2070011	Torbiera La Goia		0,2		E 10 20	N 46 6
IT2070012	Torbiera di Val Braone	*	68		E 10 23	N 45 58
IT2070013	Ghiacciaio dell'Adamello		2976		E 10 31	N 46 9
IT2070014	Lago di Pile		4		E 10 27	N 46 0
IT2070015	Monte Cas - Cima di Corlor	*	166		E 10 40	N 45 42
IT2070016	Cima Comer	*	314		E 10 40	N 45 42
IT2070017	Valli di San Antonio	*	4160		E 10 12	N 46 9
IT2070018	Altopiano di Cariadeghe	*	523		E 10 20	N 45 35
IT2070019	Sorgente Funtani	*	55		E 10 29	N 45 39
IT2070021	Valvestino	*	6473		E 10 35	N 45 45
IT2070022	Corno della Marogna	*	3571		E 10 42	N 45 48
IT2070023	Belvedere - Tri Plane		26		E 10 22	N 46 3



PROVINCIA AUTONOMA DI BOLZANO						
CODICE	DENOMINAZIONE	*	Superficie	Lunghezza	Coordinate geografiche	
			(ha)	(km)	Longitudine	Latitudine
IT3110001	Biotopo Vegetazione Steppica Tartscher Leiten	*	38		E 10 34	N 46 40
IT3110002	Biotopo Ontaneto di Sluderno	*	125		E 10 34	N 46 38
IT3110004	Biotopo Ontaneto di Cengles	*	41		E 10 38	N 46 37
IT3110005	Biotopo Ontaneto di Oris	*	46		E 10 39	N 46 37
IT3110010	Biotopo Vegetazione Steppica Sonnenberg	*	204		E 10 57	N 46 38
IT3110011	Val di Fosse nel Parco Naturale Gruppo di Tessa	*	10087		E 10 56	N 46 44
IT3110012	Lacines - Catena del Monteneve nel Parco Naturale Gruppo di Tessa	*	8095		E 11 5	N 46 49
IT3110013	Biotopo Delta del Valsura	*	34		E 11 10	N 46 37
IT3110014	Biotopo Gisser Auen	*	14		E 11 22	N 46 45
IT3110015	Biotopo Hühnerspiel	*	144		E 11 29	N 46 56
IT3110016	Biotopo Wiesermoos	*	14		E 12 5	N 47 3
IT3110017	Parco Naturale Vedrette di Ries - Aurina	*	31313		E 12 4	N 46 56
IT3110018	Ontaneti dell'Aurino	*	36		E 11 56	N 46 53
IT3110019	Biotopo Rasner Möser	*	25		E 12 4	N 46 48
IT3110020	Biotopo Monte Covolo - Alpe di Nemes	*	278		E 12 25	N 46 40
IT3110022	Biotopo Ontaneto della Rienza - Dobbiaco	*	17		E 12 13	N 46 43
IT3110026	Valle di Funes - Sas De Putia - Rasciesa nel Parco Naturale Puez-Odle	*	5258		E 11 46	N 46 37
IT3110027	Gardena - Valle Lunga - Puez nel Parco Naturale Puez-Odle	*	5396		E 11 48	N 46 35
IT3110029	Parco Naturale dello Sciliar - Catinaccio	*	7293		E 11 35	N 46 29
IT3110030	Biotopo Torbiera Totes Moos	*	4,19		E 11 22	N 46 26
IT3110031	Biotopo Torbiera Wöfl	*	10		E 11 24	N 46 25
IT3110032	Biotopo Torbiera Tschingger	*	3,08		E 11 23	N 46 26
IT3110033	Biotopo Buche di Ghiaccio		28		E 11 14	N 46 26
IT3110034	Biotopo Lago di Caldaro	*	241		E 11 15	N 46 22
IT3110035	Biotopo Castelfeder	*	108		E 11 17	N 46 20
IT3110036	Parco Naturale Monte Corno	*	6851		E 11 18	N 46 17
IT3110037	Biotopo Lago di Favogna		10		E 11 11	N 46 16
IT3110038	Ultimo - Solda nel Parco Nazionale dello Stelvio	*	27989		E 10 48	N 46 31
IT3110039	Ortles - Monte Madaccio nel Parco Nazionale dello Stelvio	*	4188		E 10 31	N 46 31
IT3110040	Alpe di Cavallaccio nel Parco Nazionale dello Stelvio	*	3517		E 10 30	N 46 37
IT3110041	Jaggl	*	702		E 10 33	N 46 47
IT3110042	Prati Aridi Rocciosi di Agumes	*	0,34		E 10 34	N 46 37
IT3110043	Prati Aridi Rocciosi di Sant'Ottilia		0,12		E 10 37	N 46 36




IT3110044	Biotopo Sonnenberg Vegetazione Steppica Schlanderser Leiten	*	25		E 10 47	N 46 37
IT3110045	Biotopo Sonnenberg Vegetazione Steppica Kortscher Leiten	*	56		E 10 43	N 46 38
IT3110046	Biotopo Palude della Volpe	*	4,03		E 11 14	N 46 30
IT3110048	Prati dell'Armentara	*	342		E 11 55	N 46 37
IT3110049	Parco Naturale Fanes - Senes - Braies	*	25453		E 12 3	N 46 39
IT3110050	Parco Naturale Tre Cime	*	11892		E 12 17	N 46 39
IT3110051	Biotopo Ahrau di Stegona	*	18		E 11 55	N 46 48
PROVINCIA AUTONOMA DI TRENTO						
CODICE	DENOMINAZIONE	*	Superficie	Lunghezza	Coordinate geografiche	
			(ha)	(km)	Longitudine	Latitudine
IT3120001	Alta Val di Rabbi	*	4434		E 10 45	N 46 26
IT3120002	Alta Val La Mare	*	5819		E 10 40	N 46 25
IT3120003	Alta Val del Monte	*	4464		E 10 35	N 46 22
IT3120015	Tre Cime Monte Bondone	*	223		E 11 2	N 46 0
IT3120017	Campobrun	*	426		E 11 7	N 45 42
IT3120018	Scanupia	*	529		E 11 9	N 45 57
IT3120019	Lago Nero	*	3,08		E 11 18	N 46 17
IT3120020	Palu' Longa	*	5,93		E 11 22	N 46 17
IT3120021	Lago delle Buse	*	18		E 11 27	N 46 10
IT3120022	Palu' dei Mugheri	*	9,06		E 11 41	N 46 17
IT3120023	Sorte di Bellamonte	*	11		E 11 40	N 46 18
IT3120024	Zona Umida Valfloriana	*	203		E 11 22	N 46 13
IT3120027	Canzenagol	*	3,39		E 11 36	N 46 16
IT3120028	Pra delle Nasse	*	8,08		E 11 47	N 46 15
IT3120029	Sorgente Resenzuola	*	4,74		E 11 39	N 46 0
IT3120030	Fontanazzo	*	54		E 11 36	N 46 0
IT3120031	Masi Carretta	*	3,02		E 11 37	N 46 6
IT3120032	I Mughì	*	21		E 11 36	N 46 5
IT3120033	Palude di Roncegno	*	21		E 11 25	N 46 3
IT3120034	Paludi di Sternigo	*	24		E 11 15	N 46 8
IT3120035	Laghestel di Pine'	*	91		E 11 13	N 46 6
IT3120036	Redebus	*	10		E 11 19	N 46 8
IT3120038	Inghiaie	*	30		E 11 18	N 45 59
IT3120039	Canneto di Levico		9,74		E 11 16	N 46 0
IT3120040	Lago Pudro	*	13		E 11 13	N 46 4
IT3120041	Lago Costa	*	3,83		E 11 14	N 46 4
IT3120042	Canneti di San Cristoforo	*	9,39		E 11 14	N 46 2
IT3120043	Pize'	*	16		E 11 15	N 46 2
IT3120045	Lagabrun	*	4,65		E 11 11	N 46 12
IT3120046	Prati di Monte	*	5,99		E 11 14	N 46 13
IT3120047	Paluda La Lot	*	6,62		E 11 16	N 46 14
IT3120048	Laghetto di Vedes	*	8,26		E 11 16	N 46 14
IT3120049	Lona - Lases		26		E 11 13	N 46 8



IT3120050	Torbiera delle Viole	*	25		E 11 2	N 46 1
IT3120051	Stagni della Vela - Soprasasso	*	87		E 11 5	N 46 5
IT3120052	Doss Trento	*	16		E 11 6	N 46 4
IT3120053	Foci dell'Avisio	*	135		E 11 4	N 46 8
IT3120054	La Rupe	*	45		E 11 5	N 46 11
IT3120055	Lago di Toblino	*	170		E 10 58	N 46 3
IT3120056	Palu' Longia	*	10		E 11 5	N 46 28
IT3120057	Palu' Tremole	*	4		E 11 4	N 46 28
IT3120058	Torbiera di Monte Sous	*	99		E 11 3	N 46 30
IT3120059	Palu' di Tuenno	*	5,56		E 11 1	N 46 20
IT3120060	Forra di S. Giustina	*	24		E 11 3	N 46 20
IT3120061	La Rocchetta	*	89		E 11 3	N 46 14
IT3120064	Torbiera del Tonale	*	62		E 10 35	N 46 15
IT3120065	Lago d'Idro	*	14		E 10 32	N 45 48
IT3120066	Palu' di Boniprati	*	11		E 10 36	N 45 55
IT3120068	Fiave'		137		E 10 49	N 45 59
IT3120069	Torbiera Lomasona	*	26		E 10 51	N 45 59
IT3120074	Marocche di Dro	*	251		E 10 56	N 45 59
IT3120075	Monte Brione	*	66		E 10 52	N 45 53
IT3120076	Lago d'Ampola	*	24		E 10 39	N 45 52
IT3120077	Palu' di Borghetto	*	7,93		E 10 55	N 45 41
IT3120078	Torbiera Echen		8,33		E 11 11	N 45 54
IT3120079	Lago di Loppio	*	113		E 10 55	N 45 51
IT3120080	Lagheti di Marco	*	35		E 11 0	N 45 51
IT3120081	Pra dall'Albi - Cei	*	117		E 11 1	N 45 57
IT3120082	Taio di Nomi	*	5,29		E 11 4	N 45 55
IT3120084	Roncon	*	2,91		E 11 37	N 46 24
IT3120085	Il Laghetto	*	7,71		E 11 23	N 46 0
IT3120086	Servis	*	313		E 11 4	N 45 56
IT3120087	Laghi e abisso di Lamar	*	25		E 11 3	N 46 7
IT3120088	Palu' di Monte Rovere		17		E 11 17	N 45 57
IT3120089	Montepiano - Palu' di Fornace	*	33		E 11 11	N 46 7
IT3120090	Monte Calvo	*	1,19		E 11 15	N 46 6
IT3120091	Albere' di Tenna	*	6,72		E 11 15	N 46 1
IT3120092	Passo del Broccon	*	345		E 11 40	N 46 7
IT3120093	Crinale Pichea - Rocchetta	*	1009		E 10 46	N 45 54
IT3120094	Alpe di Storo e Bondone	*	759		E 10 36	N 45 48
IT3120095	Bocca D'ardole - Corno della Paura	*	178		E 10 56	N 45 45
IT3120096	Bocca di Caset	*	50		E 10 41	N 45 51
IT3120097	Catena di Lagorai	*	2855		E 11 32	N 46 13
IT3120101	Condino	*	70		E 10 36	N 45 53
IT3120102	Lago di Santa Colomba	*	5,74		E 11 10	N 46 7
IT3120104	Monte Baldo - Cima Valdritta	*	456		E 10 51	N 45 44
IT3120105	Burrone di Ravina	*	533		E 11 4	N 46 2
IT3120106	Nodo del Latemar	*	1862		E 11 35	N 46 22
IT3120107	Val Cadino	*	1110		E 11 24	N 46 13



IT3120108	Val San Nicolò	*	715		E 11 47	N 46 25
IT3120109	Valle Flanginech	*	81		E 10 47	N 46 9
IT3120110	Terlago	*	109		E 11 3	N 46 5
IT3120111	Manzano	*	99		E 10 57	N 45 52
IT3120112	Arnago	*	157		E 10 54	N 46 22
IT3120113	Molina - Castello	*	54		E 11 26	N 46 16
IT3120114	Monte Zugna	*	1693		E 11 2	N 45 50
IT3120115	Monte Brento	*	254		E 10 54	N 45 59
IT3120116	Monte Malachin	*	169		E 11 7	N 46 16
IT3120117	Ontaneta di Croviana	*	28		E 10 54	N 46 20
IT3120118	Lago (Val di Fiemme)	*	12		E 11 31	N 46 17
IT3120119	Val Duron	*	811		E 11 40	N 46 29
IT3120120	Bassa Valle del Chiese	*	27		E 10 33	N 45 49
IT3120121	Carbonare	*	12		E 11 13	N 45 56
IT3120122	Gocciadoro	*	27		E 11 8	N 46 3
IT3120123	Assizzi - Vignola	*	91		E 11 16	N 46 2
IT3120124	Torcegno	*	47		E 11 26	N 46 4
IT3120125	Zaccon	*	371		E 11 25	N 46 2
IT3120126	Val Noana	*	730		E 11 51	N 46 7
IT3120127	Monti Tremezzo e Tombea	*	5529		E 10 38	N 45 50
IT3120128	Alta Val Stava	*	1775		E 11 32	N 46 18
IT3120129	Ghiacciaio Marmolada		463		E 11 51	N 46 26
IT3120130	Il Colo		0,29	1	E 11 36	N 46 5
IT3120131	Grotta Uvada		1,16	1	E 11 39	N 46 6
IT3120132	Grotta di Ernesto		1,06	1	E 11 39	N 45 58
IT3120134	Grotta del Calgeron		0,92	5	E 11 37	N 46 0
IT3120135	Grotta della Bigonda		1,23	22	E 11 35	N 46 1
IT3120136	Bus della Spia		0,66	1	E 11 1	N 46 13
IT3120137	Bus del Diaol		1,04	1	E 10 54	N 45 56
IT3120138	Grotta Cesare Battisti		0,45	2	E 11 2	N 46 8
IT3120139	Grotta di Costalta		0,54	1	E 11 22	N 45 59
IT3120141	Grotta della Lovara		0,95	1	E 11 3	N 46 13
IT3120142	Val Campelle	*	1136		E 11 30	N 46 7
IT3120143	Valle del Vanoi	*	3247		E 11 38	N 46 11
IT3120144	Valle del Verdes	*	2185		E 11 9	N 46 20
IT3120146	Laghetto delle Regole	*	21		E 11 6	N 46 28
IT3120147	Monti Lessini Ovest	*	1025		E 10 56	N 45 41
IT3120149	Monte Ghello	*	148		E 11 3	N 45 54
IT3120150	Talpina - Brentonico	*	241		E 10 59	N 45 49
IT3120152	Tione - Villa Rendena	*	185		E 10 42	N 46 2
IT3120154	Le Sole	*	10		E 10 41	N 46 1
IT3120156	Adige	*	14		E 11 1	N 45 47
IT3120165	Vermiglio - Folgarida	*	8723		E 10 41	N 46 15
IT3120166	Re' di Castello - Breguzzo	*	3629		E 10 34	N 46 2
IT3120167	Torbiere alta Val Rendena	*	771		E 10 50	N 46 15
IT3120168	Lagorai Orientale - Cima Bocche	*	12280		E 11 44	N 46 16




IT3120169	Torbiere del Lavaze'	*	19		E 11 29	N 46 21
IT3120170	Monte Barco - Le Grave	*	201		E 11 10	N 46 7
IT3120171	Muga Bianca - Pasubio	*	1947		E 11 10	N 45 48
IT3120172	Monti Lessini - Piccole Dolomiti	*	4336		E 11 5	N 45 43
IT3120173	Monte Baldo di Brentonico	*	2120		E 10 54	N 45 49
IT3120174	Monte Rema' - Clevet	*	491		E 10 31	N 45 56
IT3120175	Adamello	*	29930		E 10 39	N 46 9
IT3120176	Monte Sadron	*	2181		E 10 54	N 46 18
IT3120177	Dolomiti di Brenta	*	31132		E 10 54	N 46 11
IT3120178	Pale di San Martino	*	7333		E 11 50	N 46 15
REGIONE VENETO						
CODICE	DENOMINAZIONE	*	Superficie	Lunghezza	Coordinate geografiche	
			(ha)	(km)	Longitudine	Latitudine
IT3210002	Monti Lessini: Cascade di Molina	*	233	14	E 10 54	N 45 36
IT3210004	Monte Luppia e P.ta San Vigilio	*	1037	29	E 10 42	N 45 37
IT3210006	Monti Lessini: Ponte di Veja, Vaio della Marciora		171	12	E 10 58	N 45 37
IT3210007	Monte Baldo: Val dei Mulini, Senge di Marciaga, Rocca di Garda	*	676	21	E 10 43	N 45 34
IT3210021	Monte Pastello	*	1750	24	E 10 51	N 45 34
IT3210039	Monte Baldo Ovest	*	6510	67	E 10 49	N 45 44
IT3210040	Monti Lessini - Pasubio - Piccole Dolomiti Vicentine	*	13872	179	E 11 12	N 45 44
IT3210041	Monte Baldo Est	*	2762	57	E 10 52	N 45 39
IT3210043	Fiume Adige tra Belluno Veronese e Verona Ovest	*	476	95	E 10 52	N 45 33
IT3220002	Granezza		1303	17	E 11 32	N 45 49
IT3220007	Fiume Brenta dal confine trentino a Cison del Grappa	*	1680	64	E 11 39	N 45 52
IT3220036	Altopiano dei Sette Comuni	*	14988	87	E 11 28	N 45 57
IT3230003	Gruppo del Sella	*	449	11	E 11 50	N 46 30
IT3230005	Gruppo Marmolada	*	1305	20	E 11 52	N 46 25
IT3230006	Val Visdende - Monte Peralba - Quaterna'	*	14165	73	E 12 35	N 46 37
IT3230017	Monte Pelmo - Mondeval - Formin	*	11065	89	E 12 7	N 46 27
IT3230019	Lago di Misurina		75	5	E 12 15	N 46 35
IT3230022	Massiccio del Grappa	*	22473	142	E 11 48	N 45 53
IT3230025	Gruppo del Visentin: M. Faverghera - M. Cor	*	1562	24	E 12 18	N 46 3
IT3230026	Passo di San Boldo	*	38	3	E 12 10	N 46 0
IT3230027	Monte Dolada Versante S.E.	*	659	13	E 12 20	N 46 11
IT3230031	Val Tovanello Bosconero	*	8845	53	E 12 17	N 46 20
IT3230035	Valli del Cison - Vanoi: Monte Coppolo	*	2845	29	E 11 43	N 46 4
IT3230042	Torbiera di Lipoi	*	65	5	E 11 57	N 46 2
IT3230043	Pale di San Martino: Focobon, Pape - San Lucano, Agner - Croda Granda	*	10909	66	E 11 54	N 46 18
IT3230044	Fontane di Nogare'	*	212	9	E 12 14	N 46 9



IT3230045	Torbiera di Antole	*	25	3	E 12 10	N 46 8
IT3230047	Lago di Santa Croce	*	788	14	E 12 20	N 46 6
IT3230060	Torbiere di Danta	*	205	11	E 12 29	N 46 33
IT3230063	Torbiere di Lac Torond	*	38	3	E 11 59	N 46 14
IT3230067	Aree palustri di Melere - Monte Gal e boschi di Col d'Ongia	*	111	8	E 12 12	N 46 2
IT3230068	Valpiana - Valmorel (Aree palustri)	*	126	6	E 12 13	N 46 4
IT3230071	Dolomiti di Ampezzo	*	11362	77	E 12 6	N 46 35
IT3230077	Foresta del Cansiglio	*	5060	44	E 12 24	N 46 4
IT3230078	Gruppo del Popera - Dolomiti di Auronzo e di Val Comelico	*	8924	73	E 12 23	N 46 36
IT3230080	Val Talagona - Gruppo Monte Cridola - Monte Duranno	*	12252	68	E 12 25	N 46 23
IT3230081	Gruppo Antelao - Marmarole - Sorapis	*	17069	74	E 12 17	N 46 30
IT3230083	Dolomiti Feltrine e Bellunesi	*	31383	178	E 12 3	N 46 11
IT3230084	Civetta - Cime di San Sebastiano	*	6597	68	E 12 4	N 46 20
IT3230085	Comelico - Bosco della Digola - Brentoni - Tudaio	*	12085	89	E 12 35	N 46 31
IT3230088	Fiume Piave dai Maserot alle grave di Pederobba	*	3236	121	E 12 1	N 46 2
IT3230090	Cima Campo - Monte Celado	*	1812	24	E 11 42	N 45 59
IT3240003	Monte Cesen	*	3697	32	E 12 0	N 45 57

REGIONE FRIULI VENEZIA GIULIA

CODICE	DENOMINAZIONE	*	Superficie	Lunghezza	Coordinate geografiche	
			(ha)	(km)	Longitudine	Latitudine
IT3310001	Dolomiti Friulane	*	36740		E 12 32	N 46 19
IT3310002	Val Colvera di Jof	*	396		E 12 40	N 46 12
IT3310003	Monte Ciaurlec e Forra del Torrente Cosa	*	875		E 12 52	N 46 14
IT3310004	Forra del Torrente Cellina	*	289		E 12 36	N 46 11
IT3310006	Foresta del Cansiglio	*	2713		E 12 26	N 46 3
IT3320001	Gruppo del Monte Coglians	*	5405		E 12 48	N 46 37
IT3320002	Monti Dimon e Paularo	*	702		E 13 4	N 46 33
IT3320003	Creta di Aip e Sella di Lanza	*	3894		E 13 10	N 46 33
IT3320004	Monte Auernig e Monte Corona	*	465		E 13 20	N 46 33
IT3320005	Valloni di Rio Bianco e di Malborghetto	*	4662		E 13 24	N 46 32
IT3320006	Conca di Fusine	*	3598		E 13 39	N 46 28
IT3320007	Monti Bivera e Clapsavon	*	1832		E 12 37	N 46 26
IT3320008	Col Gentile	*	1038		E 12 48	N 46 27
IT3320009	Zuc dal Bor	*	1415		E 13 14	N 46 27
IT3320010	Jof di Montasio e Jof Fuart	*	7999		E 13 29	N 46 25
IT3320011	Monti Verzegnis e Valcalda	*	2406		E 12 51	N 46 21
IT3320012	Prealpi Giulie Settentrionali	*	9592		E 13 13	N 46 21
IT3320013	Lago Minisini e Rivoli Bianchi	*	402		E 13 8	N 46 18
IT3320014	Torrente Lerada	*	365		E 13 23	N 46 12
IT3320015	Valle del Medio Tagliamento	*	3580		E 13 2	N 46 14



IT3320016	Forra del Cornappo	*	299		E 13 17	N 46 14
IT3320017	Rio Bianco di Taipana e Gran Monte	*	1721		E 13 20	N 46 16
IT3320018	Forra del Pradolino e Monte Mia	*	1010		E 13 27	N 46 12
IT3320019	Monte Matajur	*	213		E 13 33	N 46 11
REGIONE LAZIO						
CODICE	DENOMINAZIONE	*	Superficie	Lunghezza	Coordinate geografiche	
			(ha)	(km)	Longitudine	Latitudine
IT6020002	Lago Secco e Agro Nero	*	135		E 13 19	N 42 42
IT6020025	Monti della Laga (Area Sommitale)	*	2424		E 13 22	N 42 38
IT6050017	Pendici di Colle Nero	*	132		E 13 51	N 41 43
IT6050018	Cime del Massiccio della Meta	*	2541		E 13 57	N 41 39
IT6050020	Val Canneto	*	990		E 13 54	N 41 41
REGIONE ABRUZZO						
CODICE	DENOMINAZIONE	*	Superficie	Lunghezza	Coordinate geografiche	
			(ha)	(km)	Longitudine	Latitudine
IT7110099	Gole del Sagittario	*	1349		E 13 48	N 41 57
IT7110100	Monte Genzana	*	5805		E 13 54	N 41 57
IT7110101	Lago di Scanno ed Emissari		103		E 13 51	N 41 55
IT7110202	Gran Sasso	*	33995		E 13 37	N 42 26
IT7110204	Maiella Sud Ovest	*	6276		E 14 0	N 41 57
IT7110205	Parco Nazionale d'Abruzzo	*	58880		E 13 41	N 41 51
IT7120201	Monti della Laga e Lago di Campotosto	*	15816		E 13 25	N 42 40
IT7140043	Monti Pizi - Monte Secine	*	4195		E 14 10	N 41 54
IT7140203	Maiella	*	36119		E 14 6	N 42 4

13A01429

